







## 4ème TOUR DES 100 COMMUNES

Distances		Localités traversées	horaire de passage			
Parcours	A parcourir		40 km/h	42 km/h	44 km/h	
7		<b>DEPART FICTIF - BETHUNE - Hôtel communautaire - Avenue de Londres</b> A gauche, Avenue de Paris, Boulevard des Etats-Unis, Boulevard de Hollande, Avenue du Mont Liebaut, à droite Avenue de Bruxelles Avenue de Londres, à gauche Avenue de Paris, à gauche Boulevard des Etats-Unis, à droite Rue du Bois Dérodé, au rond-point à gauche Avenue Armand Racine, au rond-point tout droit Avenue Pierre-Mendes France, à gauche rue Alphonse Outrebou, tout droit rue Alfred Légillon, au rond-Point à droite boulevard Raymond Poincaré, à gauche rue d'Arras, à droite rue Aristide Briand, à gauche avenue Jean Jaurés, Grand Place, Rue Sadi Carnot, Place Lamartine, Tout droit rue d'Aire, au rond-Point tout droit rue de Saint-Venant	12h20	12h20	12h20	
	0	181,8	<b>DEPART REEL - ANNEZIN - Rue de Saint-Venant, au rond point tout droit direction D937 rue de Saint-Venant</b>	12h30	12h30	12h30
	2	179,8	HINGES - D937	12h33	12h32	12h32
	3	178,8	GONNEHEM - D937 - à gauche D182 rue de Béthune - à gauche D181 rue du blanc sabot	12h34	12h34	12h33
	3,9	177,9	OBLINGHEM - rue du blanc sabot - rue de l'abbaye	12h35	12h35	12h35
	5,4	176,4	CHOCQUES - tout droit rue du Croquet	12h38	12h37	12h37
	6	175,8	 <b>PASSAGE A NIVEAU</b>	12h39	12h38	12h38
	6,7	175,1	LABEUVERIERE - à gauche D181 rue de Fontenelle	12h40	12h39	12h39
	7	174,8	 <b>PASSAGE A NIVEAU</b>	12h41	12h40	12h40
	9,5	172,3	LABEUVERIERE - à droite - D181 E5 route de Béthune - rue Roger Salengro - à gauche rue Jules Guesde	12h44	12h43	12h42
11,4	170,4	 <b>PASSAGE A NIVEAU</b>	12h47	12h46	12h45	
12,1	169,7	LAPUGNOY - à droite rue Cyr Bouchart D70 E1 - à gauche rue Jean Jaurés - à droite rue Henri Barbusse	12h48	12h47	12h46	
14,9	166,9	ALLOUAGNE - rue de Lapugny - à gauche rue Roger Salengro - à gauche rue Pierre-Joseph Lecocq - à droite rue de l'Eaurie D183 - rue des déportés et résistants	12h52	12h51	12h50	
17,5	164,3	ALLOUAGNE - rue du Marais - à droite rue du réveillon  <b>SECTEUR PAVE (700 m)</b>	12h56	12h55	12h53	
17,6	164,2	Traversée D943				
18,1	163,7	CHOCQUES -  <b>SECTEUR PAVE (500 m)</b>	12h57	12h55	12h54	
20,3	161,5	GONNEHEM (Hameau de Busnettes) - D187 rue de Busnettes - rue Jean Desprez - rue de la Place - rue de Busnes	13h00	12h59	12h57	
24,3	157,5	BUSNES - à droite rue de Cantraine D69 - à gauche rue du château D187 - à droite rue de Saint-Venant D816 - à gauche rue de Guarbecque D94 - à gauche de la Flandrie D94 - tout droit Traversée D916	13h06	13h04	13h03	
27,4	154,4	LILLERS (hameau de la Flandrie) - D94 rue de la Herse - à droite rue du petit Carlu	13h11	13h09	13h07	
29,2	152,6	<b>HAM EN ARTOIS - D94 rue du Grand Marais - rue du chaînelet -  <b>PASSAGE A NIVEAU</b></b>	13h13	13h11	13h09	
30,0	151,8	HAM EN ARTOIS - Rue de la gare - à droite rue de Lillers - à droite rue de Berguette - à gauche rue de Molinghem - Traversée D188	13h15	13h12	13h10	
33,1	148,7	ISBERGUES - Molinghem - tout droit rue de Lillers - rue de l'église Saint-Maurice, à gauche rue du 11 Novembre - rue d'Aire - à droite D186 au rond-point à gauche D188E1 - à gauche rue du Hamel	13h19	13h17	13h15	
37,8	144,0	LAMBRES LEZ AIRE - à droite chemin du marais - à gauche allée de l'étang - au rond-point tout droit D186E3 rue de Witternesse	13h26	13h24	13h21	
40,5	141,3	WITTERNESSE - Grand rue D186E1	13h30	13h27	13h25	
41,1	140,7	QUERNES - Rue de Liettes D186E2	13h31	13h28	13h26	
42,8	139,0	LIETTES - Route d'Aire	13h34	13h31	13h28	
44,3	137,5	ESTREE-BLANCHE - rue de la Mairie - à gauche rue de l'église D341 -	13h36	13h33	13h30	
45,5	136,3	ESTREE-BLANCHE - Longhem - D341 Chaussée Brunehaut "Côte d'Estrée-Blanche" <b>GPM 1</b>	13h38	13h35	13h32	
49,2	132,6	RELY - à gauche rue du Geay D90E3 - à droite rue de Linghem D90 - Grande Rue - à gauche D341	13h43	13h40	13h37	
51,2	130,6	LIGNY LES AIRE - à droite Rue de Rely D90 - Grande Rue D90E2 - à gauche rue de Ligny	13h46	13h43	13h39	
52,9	128,9	WESTREHEM - rue d'Hesdin D94 - à droite rue de Ligny - rue d'en Haut	13h49	13h45	13h42	
55,9	125,9	AUCHY AU BOIS - à gauche rue de Pernes D90 - 1ère à droite sur la place - à droite rue Neuve D185 - à droite D341 - à gauche rue de Lières D185	13h53	13h49	13h46	
59,8	122,0	LIERES - rue d'Hesdin D185 - à droite rue d'Auchel D91 -	13h59	13h55	13h51	
60,7	121,1	LESPESES - Le Paradis	14h01	13h56	13h52	
61,1	120,7	LIERETTE - rue de Lierettes D91	14h02	13h57	13h53	
61,9	119,9	AMES - rue d'Auchel - rue de Ferfay D91	14h03	13h58	13h54	
64,3	117,5	FERFAY - à gauche rue d'Hurionville D91E1 - à droite rue Salvador Allendé	14h06	14h01	13h57	
68,5	113,3	AUCHEL - rue du Parc de loisirs - à gauche rue Arthur Lamendin - à droite Boulevard Emile Basly - à droite Place Jules Guesde - rue Roger Salengro - à droite rue Pierre Curie - à gauche rue de Cauchy	14h12	14h07	14h03	
72,3	109,5	CALONNE RICOUART - à gauche D70 - à droite rue de Marles - à droite rue Auguste Delattre - à droite rue de l'église - rue André Mancey - au rond-point tout droit rue de Katowice - rue de Bruay - à droite rue du bois de Rietz	14h18	14h13	14h08	
74,4	107,4	DIVION - rue Danielle Casanova - rue Paul Langevin - rue du Général Leclerc	14h21	14h16	14h11	
77,6	104,2	BRUAY LA BUISSIERE - rue Paul Eluard - gauche/droite rue Léonard de Vinci - à droite rue Paul Daguercar - rue Gaston Blot - à gauche avenue Paul Plouviez D302 - rue d'Hulluch - rue Augustin Caron - à gauche rue des Pyrénées - rue Raoul Briquet - rue d'Haillicourt D86E3 - rue Léon Blum - à gauche rue Voltaire	14h26	14h20	14h15	
80,8	101,0	HAILLICOURT - à droite rue de la Libération - à gauche rue du Général Koenig	14h31	14h25	14h20	
84,0	97,8	HESDIGNEUL LES BETHUNE - rue d'Haillicourt D181 - rue de la Place - à droite D171E2	14h36	14h30	14h24	
86,3	95,5	VAUDRICOURT - au rond-point tout droit traversée D941 - rue d'Hesdigneul D171 - à droite rue de Drouvin - rue du bois St-Casimir	14h39	14h33	14h27	
87,5	94,3	DROUVIN LE MARAIS - à droite rue de Verquin D72 - au rond-point à gauche chemin de Vaudricourt D72E2	14h41	14h35	14h29	
89,9	91,9	NOEUX LES MINES - rue de Drouvin D72E2 - à droite Rue Nationale D937 - à droite rue Jean Jaurés D65/D179	14h44	14h38	14h32	
94,0	87,8	HERSIN-COUPIGNY - route de Noeux D65 - Rue Emile Combes - rue Jean Jaurés - rue Emile Zola - rue d'Hersin <b>GPM 2</b>	14h51	14h44	14h38	
99,0	82,8	VERDREL - à droite D57 - à droite rue Roger Salengro D57E2 - à gauche D57E3	14h58	14h51	14h45	
100,2	81,6	<b>ENTREE SUR CIRCUIT</b>	15h00	14h53	14h46	
102,3	79,5	OHLAIN - rue des Garinnelles - au rond-point à gauche D57	15h03	14h56	14h49	
103,4	78,4	FRESNICOURT LE DOLMEN - rue du Bourg D57 - place du 8 mai 1945 - rue du Bourg	15h05	14h57	14h51	
104,8	77,0	VERDREL - à droite Intersection D57-D73 à droite D73 -Chemin de Verdrel à Cauchy (direction Estrée Cauchy)	15h07	14h59	14h52	
107,6	74,2	ESTREE-CAUCHY - Rue de l'alouette - à droite D341	15h11	15h03	14h56	
110,8	71,0	GAUCHIN LE GAL - tout droit D341	15h16	15h08	15h01	
112,2	69,6	HERMIN - Tout droit D341	15h18	15h10	15h03	
114,5	67,3	REBREUVE RANCHICOURT - Tout droit D341 - au rond point Tout droit - côte de Rebreuve Ranchicourt	15h21	15h13	15h06	
116,6	65,2	MAISNIL LES RUITZ - Rue de Rebreuve - A droite Entrée Base Départementale d'Ohlain -	15h24	15h16	15h09	
118,2	63,6	BASE DEPARTEMENTALE OHLAIN - <b>1er Passage sur la ligne d'arrivée</b>	15h27	15h18	15h11	
121,4	60,4	FRESNICOURT-LE-DOLMEN - Sortie de la Base Départementale d'Ohlain à droite - D57E3	15h32	15h23	15h15	
123,5	58,3	OHLAIN - rue des Garinnelles - au rond-point à gauche D57	15h35	15h26	15h18	
124,6	57,2	FRESNICOURT LE DOLMEN - rue du Bourg D57 - place du 8 mai 1945 - rue du Bourg <b>GPM 3</b>	15h36	15h28	15h19	
126,0	55,8	VERDREL - à droite Intersection D57-D73 à droite D73 (direction Estrée Cauchy)	15h39	15h30	15h21	
128,8	53,0	ESTREE-CAUCHY - rue du vieux Dieu - à droite D341	15h43	15h34	15h25	
132,0	49,8	GAUCHIN LE GAL - tout droit D341	15h48	15h38	15h30	
133,4	48,4	HERMIN - Tout droit D341	15h50	15h40	15h31	
135,7	46,1	REBREUVE RANCHICOURT - Tout droit D341 - au rond point Tout droit - côte de Rebreuve Ranchicourt <b>GPM 4</b>	15h53	15h43	15h35	
137,8	44,0	MAISNIL LES RUITZ - Rue de Rebreuve - A droite Entrée Base Départementale d'Ohlain -	15h56	15h46	15h37	
139,4	42,4	BASE DEPARTEMENTALE OHLAIN - <b>2ème Passage sur la ligne d'arrivée</b>	15h59	15h49	15h40	
142,6	39,2	FRESNICOURT-LE-DOLMEN - Sortie de la Base Départementale d'Ohlain à droite - D57E3	16h03	15h53	15h44	
144,7	37,1	OHLAIN - rue des Garinnelles - au rond-point à gauche D57	16h07	15h56	15h47	
145,8	36,0	FRESNICOURT LE DOLMEN - rue du Bourg D57 - place du 8 mai 1945 - rue du Bourg <b>GPM 5</b>	16h08	15h58	15h48	
147,2	34,6	VERDREL - à droite Intersection D57-D73 à droite D73 (direction Estrée Cauchy)	16h10	16h00	15h50	
150,0	31,8	ESTREE-CAUCHY - rue du vieux Dieu - à droite D341	16h15	16h04	15h54	
153,2	28,6	GAUCHIN LE GAL - tout droit D341	16h19	16h08	15h58	
154,6	27,2	HERMIN - Tout droit D341	16h21	16h10	16h00	
156,9	24,9	REBREUVE RANCHICOURT - Tout droit D341 - au rond point Tout droit - côte de Rebreuve Ranchicourt <b>GPM 6</b>	16h25	16h14	16h03	
159,0	22,8	MAISNIL LES RUITZ - Rue de Rebreuve - A droite Entrée Base Départementale d'Ohlain -	16h28	16h17	16h06	
160,6	21,2	BASE DEPARTEMENTALE OHLAIN - <b>3ème Passage sur la ligne d'arrivée</b>	16h30	16h19	16h09	
163,8	18,0	FRESNICOURT-LE-DOLMEN - Sortie de la Base Départementale d'Ohlain à droite - D57E3	16h35	16h24	16h13	
165,9	15,9	OHLAIN - rue des Garinnelles - au rond-point à gauche D57	16h38	16h27	16h16	
167	14,8	FRESNICOURT LE DOLMEN - rue du Bourg D57 - place du 8 mai 1945 - rue du Bourg	16h40	16h28	16h17	
168,4	13,4	VERDREL - à droite Intersection D57-D73 à droite D73 (direction Estrée Cauchy)	16h42	16h30	16h19	
171,2	10,6	ESTREE-CAUCHY - rue du vieux Dieu - à droite D341	16h46	16h34	16h23	
174,4	7,4	GAUCHIN LE GAL - tout droit D341	16h51	16h39	16h27	
175,8	6,0	HERMIN - Tout droit D341	16h53	16h41	16h29	
178,1	3,7	MAISNIL LES RUITZ - Rue de Rebreuve - A droite Entrée Base Départementale d'Ohlain -	16h57	16h44	16h32	
180,2	1,6	REBREUVE RANCHICOURT - Tout droit D341 - au rond point Tout droit - côte de Rebreuve Ranchicourt	17h00	16h47	16h35	
181,8	0,0	<b>ARRIVEE - BASE DEPARTEMENTALE OHLAIN</b>	17h02	16h49	16h37	